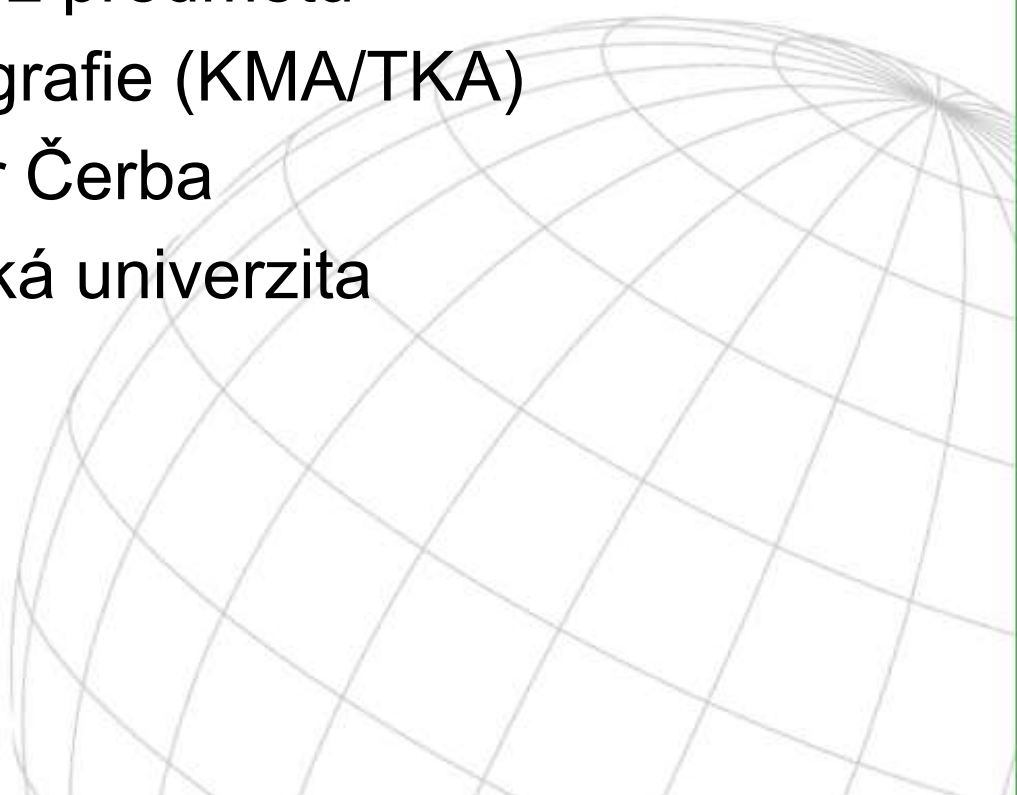


# Kartografické modelování a metody


Přednáška z předmětu  
Tematická kartografie (KMA/TKA)  
Otakar Čerba  
Západočeská univerzita





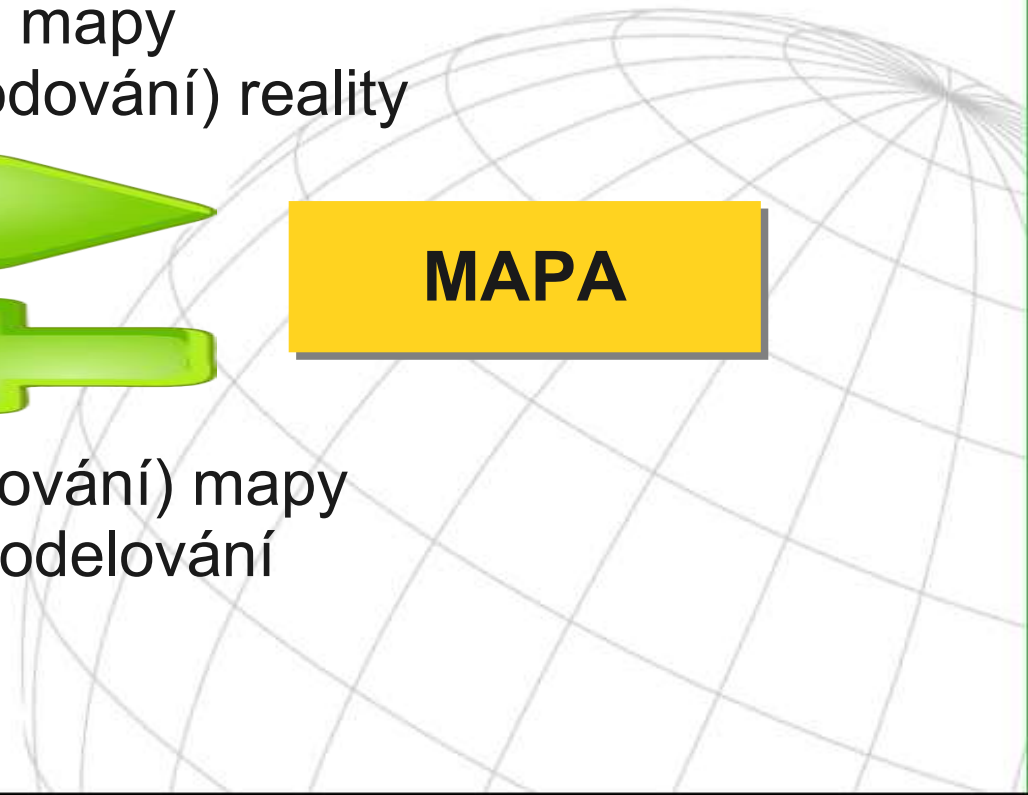
Tvorba mapy  
modelování (kódování) reality

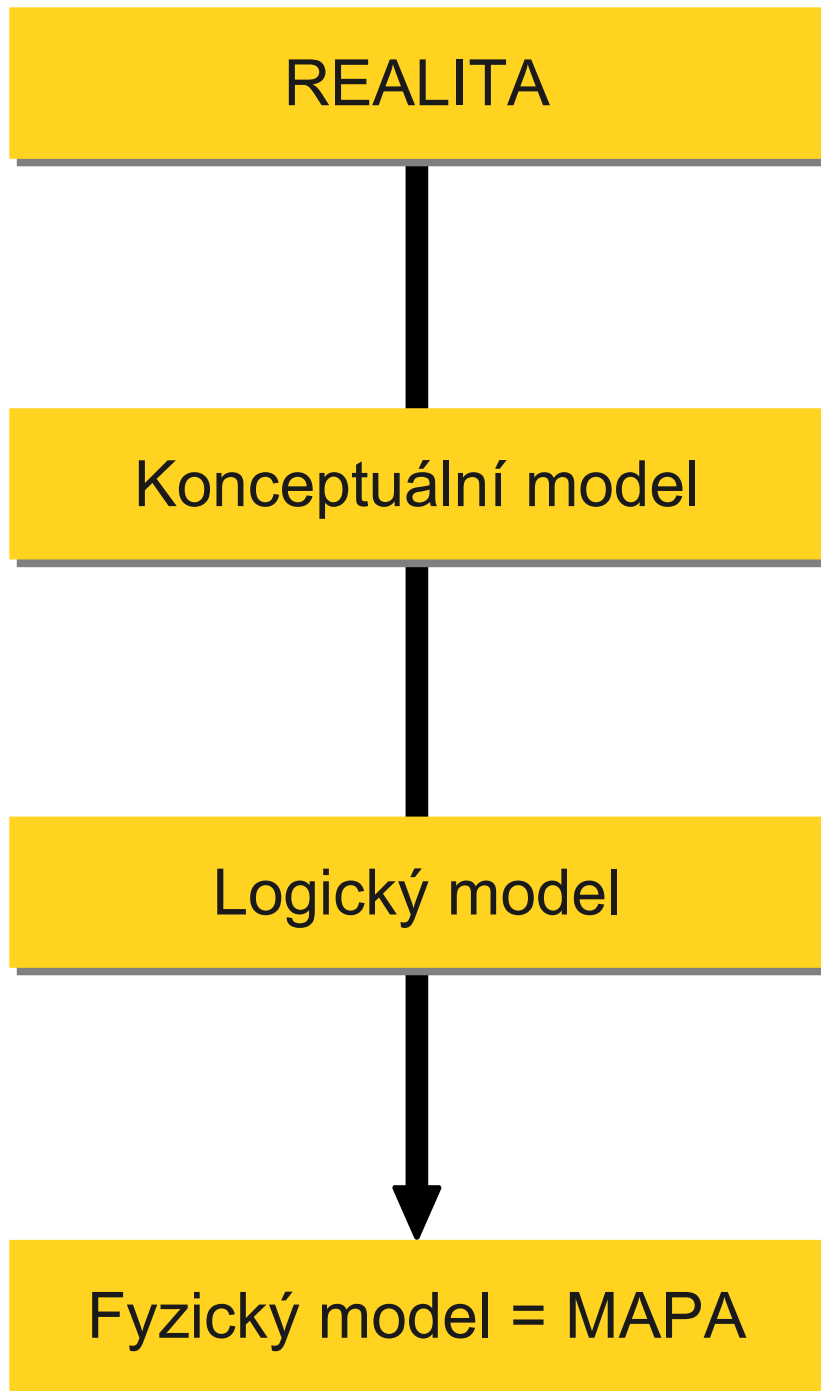
**REALITA**



**MAPA**

Čtení (dekódování) mapy  
inverzní modelování





Aplikační disciplíny

Výběr reprezentovaných jevů

Tvorba prvků mapy

Jazyk mapy

Kartoreprodukce  
Kódování dig. mapy

Fyzické uložení  
informací a dat

**DATA**

**METODY**



**KVALITATIVNÍ**

**KVANTITATIVNÍ**



**METODA BODOVÝCH  
ZNAKŮ**

**METODA KVALITATIVNĚ-  
KVANTITATIVNÍCH (HUSTOTNÍCH)  
BODOVÝCH ZNAKŮ**

**KARTOGRAFICKÁ  
ANAMORFÓZA**

**METODA ČÁROVÝCH  
ZNAKŮ**

**METODA KVALITATIVNĚ-  
KVANTITATIVNÍCH (SMĚROVÝCH)  
ČÁROVÝCH ZNAKŮ**

**KARTOGRAMY  
(KVANTITATIVNÍ AREÁLY)**




**METODA PLOŠNÝCH  
ZNAKŮ**

**METODA IZOČÁROVÝCH  
(IZOGRADAČNÍCH) SPOJITÝCH  
PPOVRCHŮ**

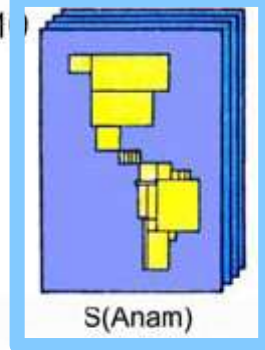

**KARTODIAGRAMY  
(DIAGRAMOVÉ METODA)**

**ZOBRAZENÍ GEORELIÉFU,  
VÝSLEDKŮ DPZ, V 3D,  
DYNAMICKÉ METODY**

# JEDNOTLIVÉ METÓDY



# SKUPINY METÓD



...

